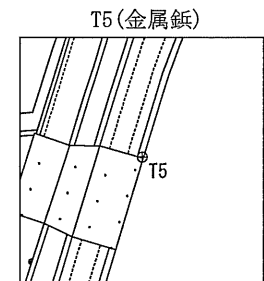
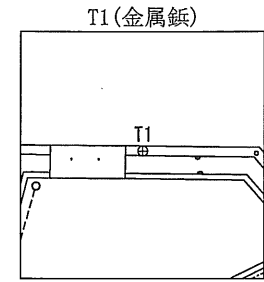
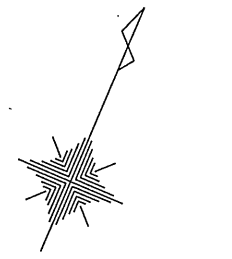
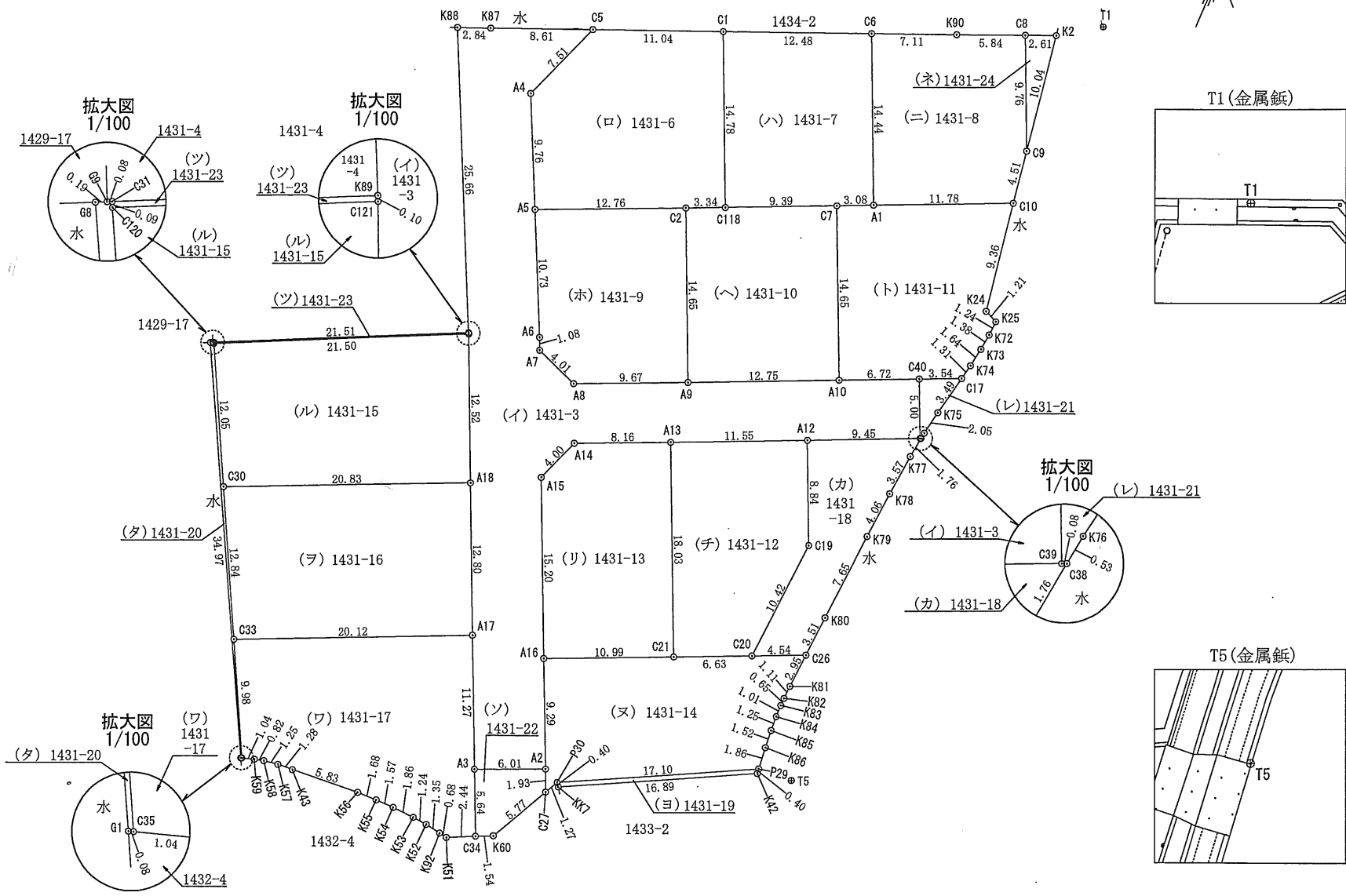


地番	1431-3, 1431-6~24	地積測量図	(1/4)
土地の所在	丸亀市飯野町東分字三本松		

境界・準拠点番号	不動標識の種類	境界・準拠点番号	不動標識の種類	筆界点番号	その他の境界点の記
A2~10, A12~18, C1, C5, C6, C8~10, C17, C19, C25, C27, C34, C38, C40, C120, C121, K53, K60, K72, K76, K80, K82, K83, K89, P29	金属プレート(会標)		金属プレート()		プラスチック杭
			コンクリート角		木杭
A1, C2, C7, C20, C21, C30, C31, C33, C35, C39, G1, G8, G9, K24, K42, K43, K51, K52, K54~59, K73, K74, K77, K79, K84~86, K88, K90, K92, KK7, P30, T1, T5	金属鉋		刻印		コンクリート釘

準拠点の座標 (任意座標)

測点番号	X座標	142861.488
T1	Y座標	30829.970
標識等の種類	金属鉋	
測点番号	X座標	142792.965
T5	Y座標	30830.594
標識等の種類	金属鉋	
準拠点の距離	68.52	
境界点	点間距離	
	T1	T5
A1	24.46	48.80
A2	78.12	20.83
A3	81.95	26.84
A5	50.33	52.60
A9	45.98	34.55
A12	42.72	28.60
A13	50.44	30.18
A16	71.01	23.30
A17	73.83	29.59
C2	38.30	48.91
C7	26.99	48.41
C8	6.59	65.61
C9	12.28	56.42
C17	31.88	36.64
C19	50.11	19.78
C21	64.10	14.37
C30	83.67	53.95
C33	89.60	48.58
C34	86.27	27.17
C40	33.41	35.37
C118	35.23	48.46
C120	79.61	61.05
C121	59.45	46.35
K2	4.01	66.42
K42	69.13	2.93
K89	59.40	46.43
P29	68.73	2.92
P30	78.42	19.82



作成者 高松市国分寺町新居1404番地4
 土地家屋調査士 岡崎 浩二 (令和 3年 2月 10日 測量)
 (令和 3年 2月 10日 作成)

申請人 株式会社スミエステート
 代表取締役 高橋良和

縮尺 1/500

地番	(ハ) 1431-7			
測点	Xn	Yn	(Xn+1 - Xn-1)Yn	距離
C1	142848.616	30800.665	-562512.544895	14.78
C118	142835.087	30806.628	-300025.750092	9.39
C7	142838.877	30815.227	155401.189761	3.08
A1	142840.130	30818.044	446029.550812	14.44
C6	142853.350	30812.220	261472.498920	12.48
		倍面積	364.944506	
		面積	182.4722530	
		地積	182.47	m ²

地番	(ニ) 1431-8			
測点	Xn	Yn	(Xn+1 - Xn-1)Yn	距離
K90	142856.049	30818.807	-151720.986861	7.11
C6	142853.350	30812.220	-490499.730180	14.44
A1	142840.130	30818.044	-261275.377032	11.78
C10	142844.872	30828.828	283902.677052	4.51
C9	142849.339	30828.145	413127.971145	9.76
C8	142858.273	30824.207	206830.428970	5.84
		倍面積	364.983094	
		面積	182.4915470	
		地積	182.49	m ²

地番	(ホ) 1431-9			
測点	Xn	Yn	(Xn+1 - Xn-1)Yn	距離
A5	142828.585	30791.883	-457875.300210	10.73
A6	142818.866	30796.451	-329953.176014	1.08
A7	142817.871	30796.877	-75390.754896	4.01
A8	142816.418	30800.619	75461.516550	9.67
A9	142820.321	30809.475	533558.488050	14.65
C2	142833.736	30803.564	254560.652896	12.76
		倍面積	361.426376	
		面積	180.7131880	
		地積	180.71	m ²

地番	(ヘ) 1431-10			
測点	Xn	Yn	(Xn+1 - Xn-1)Yn	距離
C2	142833.736	30803.564	-454845.426024	14.65
A9	142820.321	30809.475	-254701.929825	12.75
A10	142825.469	30821.144	571917.148064	14.65
C7	142838.877	30815.227	296380.853286	9.39
C118	142835.087	30806.628	-158376.874548	3.34
		倍面積	373.770953	
		面積	186.8854765	
		地積	186.88	m ²

座標求積表 (任意座標)

地番	(イ) 1431-3			
測点	Xn	Yn	(Xn+1 - Xn-1)Yn	距離
C5	142844.428	30790.444	115217.841448	8.61
K87	142841.161	30782.472	-134026.883088	2.84
K88	142840.074	30779.843	-748257.983330	25.66
K89	142816.851	30790.768	-717886.755920	0.10
C121	142816.759	30790.808	-355941.740480	12.52
A18	142805.291	30795.850	-714155.761500	12.80
A17	142793.569	30801.005	-678700.145175	11.27
A3	142783.256	30805.566	-242963.499042	6.01
A2	142785.682	30811.074	336826.660968	9.29
A16	142794.188	30807.317	690700.047140	15.20
A15	142808.102	30801.178	543486.785810	4.00
A14	142811.833	30802.627	216326.849421	8.16
A13	142815.125	30810.099	245094.337545	11.55
A12	142819.788	30820.667	261359.256160	9.45
C39	142823.605	30829.314	258781.261716	5.00
C40	142828.182	30827.297	57462.081608	6.72
A10	142825.469	30821.144	-242285.012984	12.75
A9	142820.321	30809.475	-278856.558225	9.67
A8	142816.418	30800.619	-75461.516550	4.01
A7	142817.871	30796.877	75390.754896	1.08
A6	142818.866	30796.451	329953.176014	10.73
A5	142828.585	30791.883	571281.805299	9.76
A4	142837.419	30787.727	487769.958861	7.51
		倍面積	1114.960592	
		面積	557.4802960	
		地積	557.48	m ²

地番	(ロ) 1431-6			
測点	Xn	Yn	(Xn+1 - Xn-1)Yn	距離
C5	142844.428	30790.444	-344760.601468	7.51
A4	142837.419	30787.727	-487769.958861	9.76
A5	142828.585	30791.883	-113406.505089	12.76
C2	142833.736	30803.564	200284.773128	3.34
C118	142835.087	30806.628	458402.624640	14.78
C1	142848.616	30800.665	287709.011765	11.04
		倍面積	459.344115	
		面積	229.6720575	
		地積	229.67	m ²

作成者 高松市国分寺町新居1404番地4
 土地家屋調査士 岡崎 浩二 (令和 3年 2月 10日測量)
 (令和 3年 2月 10日作成)

申請人 株式会社スミエステート
 代表取締役 高橋良和
 縮尺 1

地番	1431-3, 1431-6~-24	地積測量図 (3/4)
土地の所在	丸亀市飯野町東分字三本松	

地番 (ヌ) 1431-14				
測点	Xn	Yn	(Xn+1 - Xn-1)Yn	距離
A16	142794.188	30807.317	-398831.525882	9.29
A2	142785.682	30811.074	-316707.029646	1.93
C27	142783.909	30811.842	-19411.460460	1.27
P30	142785.052	30812.416	273675.878912	17.10
P29	142792.791	30827.674	295884.015052	1.86
K86	142794.650	30827.492	104011.958008	1.52
K85	142796.165	30827.365	85237.664225	1.25
K84	142797.415	30827.317	69700.563737	1.01
K83	142798.426	30827.311	51389.127437	0.65
K82	142799.082	30827.331	54441.066546	1.11
K81	142800.192	30827.403	125128.428777	2.95
C26	142803.141	30827.617	34311.137721	4.54
C20	142801.305	30823.454	-139106.247902	6.63
C21	142798.628	30817.379	-219327.286343	10.99
		倍面積	396.290182	
		面積	198.1450910	
		地積	198.14	m ²

地番 (ル) 1431-15				
測点	Xn	Yn	(Xn+1 - Xn-1)Yn	距離
C120	142807.640	30771.331	-611303.261646	12.05
C30	142796.893	30776.782	-72294.660918	20.83
A18	142805.291	30795.850	611790.356100	12.52
C121	142816.759	30790.808	72327.607992	21.50
		倍面積	520.041528	
		面積	260.0207640	
		地積	260.02	m ²

地番 (ヲ) 1431-16				
測点	Xn	Yn	(Xn+1 - Xn-1)Yn	距離
C30	142796.893	30776.782	-611042.229828	12.84
C33	142785.437	30782.593	-102321.339132	20.12
A17	142793.569	30801.005	611523.153270	12.80
A18	142805.291	30795.850	102365.405400	20.83
		倍面積	524.989710	
		面積	262.4948550	
		地積	262.49	m ²

地番 (ト) 1431-11				
測点	Xn	Yn	(Xn+1 - Xn-1)Yn	距離
C7	142838.877	30815.227	-451782.043047	14.65
A10	142825.469	30821.144	-329632.135080	6.72
C40	142828.182	30827.297	127717.491471	3.54
C17	142829.612	30830.542	83643.260446	1.31
K74	142830.895	30830.811	89501.844333	1.64
K73	142832.515	30831.091	92308.286454	1.38
K72	142833.889	30831.261	80777.903820	1.24
K25	142835.135	30831.359	53091.600198	1.21
K24	142835.611	30830.242	300194.066354	9.36
C10	142844.872	30828.828	139315.473732	11.78
A1	142840.130	30818.044	-184754.173780	3.08
		倍面積	381.574901	
		面積	190.7874505	
		地積	190.78	m ²

地番 (チ) 1431-12				
測点	Xn	Yn	(Xn+1 - Xn-1)Yn	距離
A13	142815.125	30810.099	-651941.694840	18.03
C21	142798.628	30817.379	-425896.177780	6.63
C20	142801.305	30823.454	402924.190688	10.42
C19	142811.700	30824.239	569724.409437	8.84
A12	142819.788	30820.667	105560.784475	11.55
		倍面積	371.511980	
		面積	185.7559900	
		地積	185.75	m ²

地番 (リ) 1431-13				
測点	Xn	Yn	(Xn+1 - Xn-1)Yn	距離
A14	142811.833	30802.627	-216326.849421	4.00
A15	142808.102	30801.178	-543486.785810	15.20
A16	142794.188	30807.317	-291868.521258	10.99
C21	142798.628	30817.379	645223.464123	18.03
A13	142815.125	30810.099	406847.357295	8.16
		倍面積	388.664929	
		面積	194.3324645	
		地積	194.33	m ²

作成者	高松市国分寺町新居1404番地4 土地家屋調査士 岡崎 浩二 (令和 3年 2月 10日 測量) (令和 3年 2月 10日 作成)	申請人	株式会社スミエステート 代表取締役 高橋良和	縮尺	1/
-----	---	-----	---------------------------	----	----

地番	1431-3, 1431-6~-24	地積測量図 (4/4)
土地の所在	丸亀市飯野町東分字三本松	

地番 (夕) 1431-20				
測点	Xn	Yn	(Xn+1 - Xn-1)Yn	距離
C33	142785.437	30782.593	626795.158666	12.84
C30	142796.893	30776.782	683336.890746	12.05
C120	142807.640	30771.331	333438.142716	0.09
C31	142807.729	30771.286	1630.878158	0.08
G9	142807.693	30771.209	-3692.545080	0.19
G8	142807.609	30771.028	-959686.821264	34.97
G1	142776.505	30787.025	-956799.162950	0.08
C35	142776.531	30787.111	274990.475452	9.98
		倍面積	13.016444	
		面積	6.5082220	
		地積	6.50	m ²

地番 (レ) 1431-21				
測点	Xn	Yn	(Xn+1 - Xn-1)Yn	距離
C40	142828.182	30827.297	-185179.573079	5.00
C39	142823.605	30829.314	-140057.573502	0.08
C38	142823.639	30829.392	17480.265264	0.53
K76	142824.172	30829.464	78645.962664	2.05
K75	142826.190	30829.827	167714.258880	3.49
C17	142829.612	30830.542	61414.439664	3.54
		倍面積	17.779891	
		面積	8.8899455	
		地積	8.88	m ²

地番 (ソ) 1431-22				
測点	Xn	Yn	(Xn+1 - Xn-1)Yn	距離
A2	142785.682	30811.074	-20119.631322	6.01
A3	142783.256	30805.566	-233721.829242	5.64
C34	142778.095	30807.845	-138789.341725	1.54
K60	142778.751	30809.248	179124.967872	5.77
C27	142783.909	30811.842	213556.876902	1.93
		倍面積	51.042485	
		面積	25.5212425	
		地積	25.52	m ²

地番 (ツ) 1431-23				
測点	Xn	Yn	(Xn+1 - Xn-1)Yn	距離
C121	142816.759	30790.808	283614.132488	0.10
K89	142816.851	30790.768	-278040.635040	21.51
C31	142807.729	30771.286	-283434.315346	0.09
C120	142807.640	30771.331	277865.118930	21.50
		倍面積	4.301032	
		面積	2.1505160	
		地積	2.15	m ²

地番 (ネ) 1431-24				
測点	Xn	Yn	(Xn+1 - Xn-1)Yn	距離
C8	142858.273	30824.207	-306084.375510	9.76
C9	142849.339	30828.145	30704.832420	10.04
K2	142859.269	30826.625	275405.067750	2.61
		倍面積	25.524660	
		面積	12.7623300	
		地積	12.76	m ²

合計 3241.10 m²

地番 (ワ) 1431-17				
測点	Xn	Yn	(Xn+1 - Xn-1)Yn	距離
C33	142785.437	30782.593	-524473.819534	9.98
C35	142776.531	30787.111	-264492.070601	1.04
K59	142776.846	30788.109	15763.511808	0.82
K58	142777.043	30788.905	11853.728425	1.25
K57	142777.231	30790.141	7666.745109	1.28
K43	142777.292	30791.428	13086.356900	5.83
K56	142777.656	30797.252	12164.914540	1.68
K55	142777.687	30798.937	400.386181	1.57
K54	142777.669	30800.516	-4096.468628	1.86
K53	142777.554	30802.381	-7793.002393	1.24
K52	142777.416	30803.617	-11243.320205	1.35
K92	142777.189	30804.951	-11028.172458	0.68
K51	142777.058	30805.628	27909.898968	2.44
C34	142778.095	30807.845	190947.023310	5.64
A3	142783.256	30805.566	476685.328284	11.27
A17	142793.569	30801.005	67176.991905	20.12
		倍面積	528.031611	
		面積	264.0158055	
		地積	264.01	m ²

地番 (カ) 1431-18				
測点	Xn	Yn	(Xn+1 - Xn-1)Yn	距離
A12	142819.788	30820.667	-366920.040635	8.84
C19	142811.700	30824.239	-569724.409437	10.42
C20	142801.305	30823.454	-263817.942786	4.54
C26	142803.141	30827.617	164804.440482	3.51
K80	142806.651	30827.871	343422.482940	7.65
K79	142814.281	30828.448	360168.757984	4.06
K78	142818.334	30828.780	234452.871900	3.57
K77	142821.886	30829.156	163548.672580	1.76
C38	142823.639	30829.392	52995.724848	0.08
C39	142823.605	30829.314	-118723.688214	9.45
		倍面積	206.869662	
		面積	103.4348310	
		地積	103.43	m ²

地番 (コ) 1431-19				
測点	Xn	Yn	(Xn+1 - Xn-1)Yn	距離
P30	142785.052	30812.416	-248563.759872	0.40
KK7	142784.724	30812.653	226164.873020	16.89
K42	142792.392	30827.713	248687.160771	0.40
P29	142792.791	30827.674	-226275.127160	17.10
		倍面積	13.146759	
		面積	6.5733795	
		地積	6.57	m ²

作成者 高松市国分寺町新居1404番地4
 土地家屋調査士 岡崎 浩二 (令和 3年 2月 10日測量)
 (令和 3年 2月 10日作成)

申請人 株式会社スミエステート
 代表取締役 高橋良和
 縮尺 1/